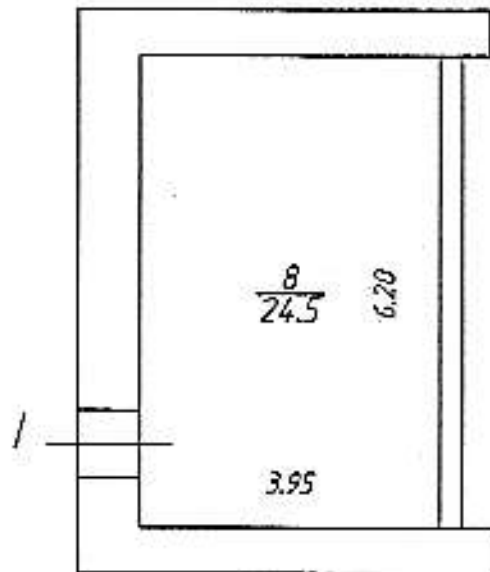


4. Позтажний план

Литера	А
Этаж	
подвал	



ФГУП "Ростехинвентаризация - Федеральное БТИ" Владимирский филиал

Позтажний план

Должность	Фамилия И.О.	Подпись	Дата	Адрес: г. Владимир, ул. Белоконская, д. 8	Лист	1
ИО нач ОТКОН	Сидорова Ю. В.	<i>[Signature]</i>	30.04.13		Листов	1
Руководитель группы	Землянская Н. В.	<i>[Signature]</i>			Масштаб	1:100
Технический инвентаризатор	Федосеев Н. В.	<i>[Signature]</i>				

5. Экспликация

Литера, Этаж	Номер и наименование помещения				Высота помещений, м	Площадь, кв.м						Примечание
	жилого помещения, помещения общего пользования		части нежилого помещения (помещения)			Нежилых помещений			Открытые неотапливаемые планировочные элементы	Помещений общего пользования	Всех помещений здания	
	наименование/ назначение	№	наименование/ назначение	№		Общая	Освоемая	Вспомогательная				
1	2	3	4	5	6	7	8	9	10	11	12	13
А подп л	нежилое	1	подсобное	8	2.70	24.5	24.5	-	-	-	24.5	
						Итого:					24.5	24.5



СВИДЕТЕЛЬСТВО

О ГОСУДАРСТВЕННОЙ РЕГИСТРАЦИИ ПРАВА

Управление Федеральной службы государственной регистрации,
кадастра и картографии по Владимирской области

Дата выдачи:

"29" июля 2013 года

Документы-основания: • Постановление Верховного Совета Российской Федерации 'О разграничении государственной собственности в Российской Федерации на федеральную собственность, государственную собственность республик в состав Российской Федерации, краев, областей, автономной области, автономных округов, городов Москвы и Санкт-Петербурга и муниципальную собственность' от 27.12.1991 №3020-1

Субъект (субъекты) права: Муниципальное образование город Владимир

Вид права: Собственность

Объект права: Помещение, назначение: нежилое, общая площадь 24,5 кв.м, этаж подвал, адрес (местонахождение) объекта: Владимирская область, МО город Владимир (городской округ), г. Владимир, ул. Бслоконской, д. 8, помещение I

Кадастровый (или условный) номер: 33:22:024164:1200

Существующие ограничения (обременения) права: не зарегистрировано
о чем в Едином государственном реестре прав на недвижимое имущество и сделок с ним "29" июля 2013 года сделана запись регистрации № 33-33-01/059/2013-508

Регистратор

Левалня С. С.

М.П.

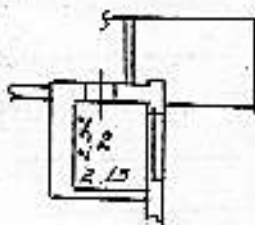


Серия 33 АЛ № 637343



Поэтаный план
строг А
г. Владимир ул. Добросельская
дом. № 201 квартал уч-в

План. I этажа



Масштаб 1:200

25 04 2001
Проектная организация
Частный проект



Л. С. Сидорова
С. С. Сидорова

VI. Экспликация к плану строения

№ 2 Владимирский ул. Доброжелательский дом № 2815

район, квартал №

Друг. замеч.	Этаж по плану	Этаж по факту (с подпольем и кладовыми)	Участок (с подпольем, сараем и др. постройками)	Участок (с подпольем, сараем и др. постройками)	Назначение помещения: жилой, контора, магазин, баня, гараж, двор, кухня и прочее	Площади по внутреннему обмеру, кв. метры													
						общая полезная	перегородки	асфальтовый	бетонный	деревянный	асфальтовый	бетонный	асфальтовый	высота					
															основания	перегородки			
	2				общественные помещения	5,4		5,4											
					русс. группа														



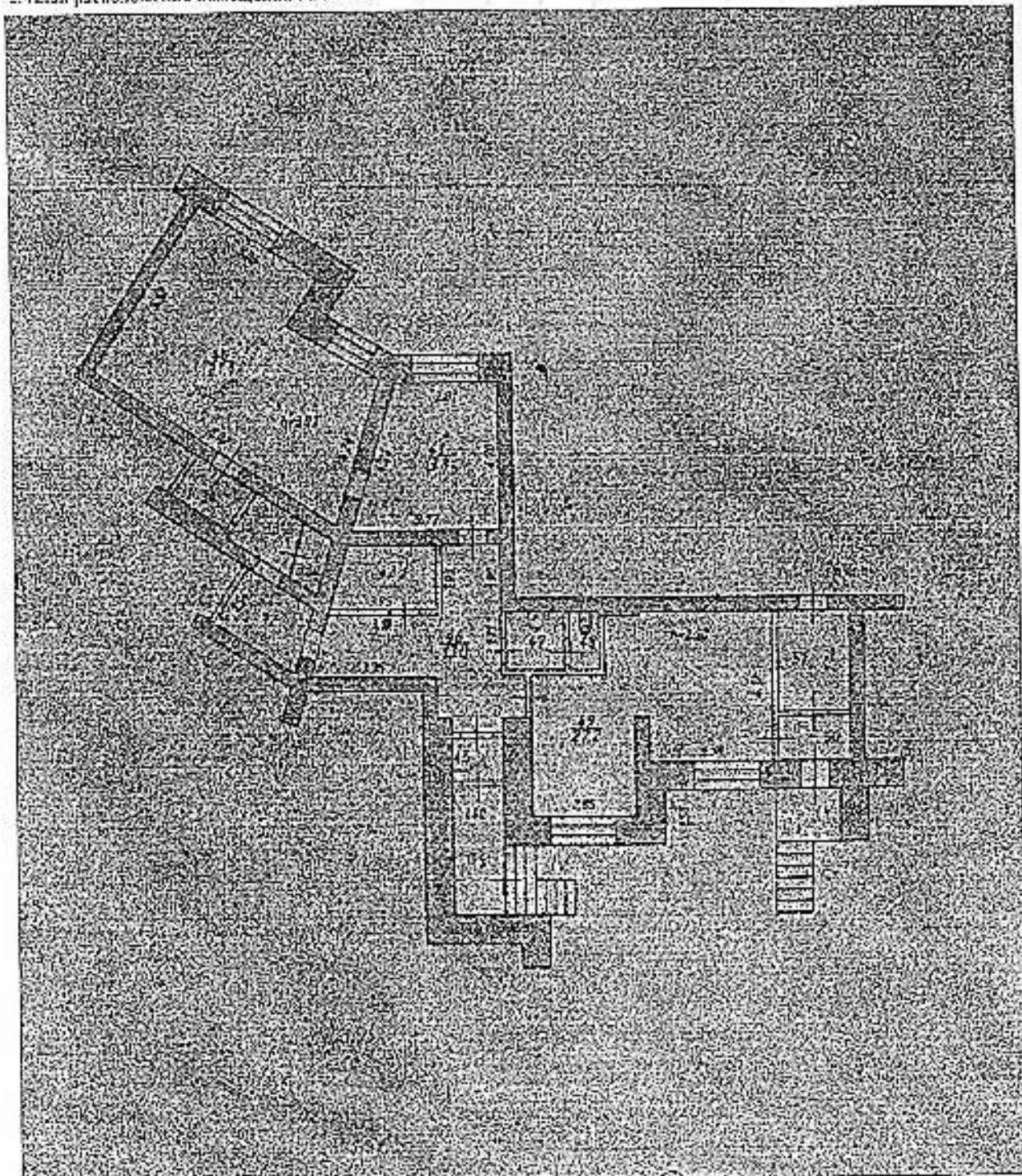
КАДАСТРОВЫЙ ПАСПОРТ
Помещения

Лист № 2 , всего листов 7

Кадастровый номер 55:22:032173/2094

Инвентарный номер (ранее присвоенный учетный номер) 10816

2. План расположения помещения на этаже



Масштаб 1:

Заместитель начальника Владимирского
городского отдела

(полное наименование должности)

М.П.

(подпись)

Н. В. Раткова

(подпись, фамилия)

Этаж	Полы и наименование помещения				Высота помещений, м	Площадь, кв.м						Примечание
	нежилого помещения, помещений общего пользования		части нежилого помещения (помещения)			Нежилых помещений			Открытые незастекленные планировочные элементы	Помещения общего пользования	Всех помещений здания	
	наименование/назначение	№	наименование/назначение	№		Общая	Остаточная	используемая				
1	2	3	4	5	6	7	8	9	10	11	12	13
А I эт.		IV	служебное	32	3.07	4.4	-	4.4	-	-	4.4	
			коридор	33	3.07	3.3	-	3.3	-	-	3.3	
			подсобное	33а	3.07	2.0	-	2.0	-	-	2.0	
			тамбур	34	3.07	2.9	-	2.9	-	-	2.9	
			кабинет	40	3.07	37.1	37.1	-	-	-	37.1	
			кабинет	41	3.07	13.8	13.8	-	-	-	13.8	
			кладовая	42	3.07	4.8	-	4.8	-	-	4.8	
			тамбур	45	3.07	1.4	-	1.4	-	-	1.4	
			коридор	46	3.07	13.0	-	13.0	-	-	13.0	
			подсобное	47	2.50	2.2	-	2.2	-	-	2.2	
			туалет	48	2.50	1.4	-	1.4	-	-	1.4	
			зал	49	2.50	27.2	27.2	-	-	-	27.2	
			тамбур	50	2.50	2.3	-	2.3	-	-	2.3	
			кабинет	51	2.50	5.5	5.5	-	-	-	5.5	
Итого:						121.3	83.6	37.7	-	-	121.3	
Общая площадь помещений всего, по заданию:						121.3	83.6	37.7	-	-	121.3	



СВИДЕТЕЛЬСТВО

О ГОСУДАРСТВЕННОЙ РЕГИСТРАЦИИ ПРАВА

Управление Федеральной службы государственной регистрации,
кадастра и картографии по Владимирской области

Дата выдачи:

"24" мая 2013 года

Документы-основания: - Распоряжение Правительства Российской Федерации №55-р от 16.01.2003г.

Субъект (субъекты) права: Муниципальное образование город Владимир

Вид права: Собственность

Объект права: Помещение IV, назначение: нежилое, общая площадь 121,3 кв.м, этаж I, адрес (местонахождение) объекта: Владимирская область, г.Владимир, просп.Суздальский, д.26

Кадастровый (или условный) номер: 33:22:032173:2094

Существующие ограничения (обременения) права: не зарегистрировано
о чем в Едином государственном реестре прав на недвижимое имущество и сделок с ним "24" мая 2013 года сделана запись регистрации № 33-33-01/040/2013-717

Регистратор

Левадняя С. С.



Серия 33 АЛ № 649844

